

INFORME DE MONITOREO DE MEDIOS*

Fecha: 06/07/2022

Semana N° 27

Coordinación de Vigilancia Epidemiológica

*Vigilancia basada en eventos de interés epidemiológico mediante el monitoreo de medios abiertos de comunicación locales y nacionales.

Reporte de eventos:

Amenaza	Tema	Medio	Fecha	Resumen	Liga	Prioridad
Biológico	Casos acumulados Covid-19 en México	El Sol de Cuernavaca	05 julio 2022	Este martes México retomó el ritmo de contagios diarios de Covid-19 al registrar 27 mil 973 nuevas infecciones durante las últimas 24 horas, de acuerdo con la Secretaría de Salud.	https://www.elsoldecuernavaca.com.mx/mexico/sociedad/covid-19-mexico-registra-mas-de-27-mil-casos-el-martes-5-de-julio-8551214.html	Bajo
Biológico	Aumento de contagios Covid-19	El Sol de Cuernavaca	05 julio 2022	Alrededor de 10 casos de Covid-19 se han reportado en la Universidad Autónoma del Estado de Morelos (UAEM) , dentro de esta quinta ola de contagios, algunos de ellos son de personal administrativo y otros directivos que se encuentran en aislamiento domiciliario con síntomas leves, dijo el rector Gustavo Urquiza Beltrán .	https://www.elsoldecuernavaca.com.mx/loca/uaem-semester-podria-ser-virtual-ante-aumento-de-contagios-de-covid-19-8548581.html	Bajo
Biológico	Inutilizables plantas de tratamiento de agua	El Sol de Cuernavaca	05 junio 2022	En la entidad, al menos 74 plantas de tratamiento no están operando y 34 ya se consideran irre recuperables, además que muchas de ellas ni siquiera fueron terminadas, así lo informó Jaime Juárez López, titular de la Comisión Estatal del Agua (Ceagua) .	https://www.elsoldecuernavaca.com.mx/loca/inutilizables-34-plantas-de-tratamiento-de-aguas-8550913.html	Bajo
Volcánico	Prevención de contingencias volcánicas	Diario de Morelos	05 junio 2022	Con la finalidad de dar a conocer las líneas de acción ante posibles contingencias por la actividad del volcán Popocatepetl, el Gobierno del Estado, a través de la Coordinación Estatal de Protección Civil Morelos, realizó una reunión con autoridades del municipio de Hueyapan.	https://www.diariode-morelos.com/noticias/coordinan-protocolos-ante-eventual-erupcion-del-popocatepetl	Bajo
Iluvias	Clima en Morelos ante Bonnie	El Sol de Cuernavaca	05 junio 2022	La Comisión Estatal del Agua informó que el desplazamiento del ciclón tropical 'Bonnie' en el Pacífico mantendrá ingreso de humedad y un incremento en las condiciones de inestabilidad sobre el occidente, centro y sur de la República Mexicana, con potencial lluvioso en los estados de dichas regiones.	https://www.diariode-morelos.com/noticias/afectar-bonnie-clima-de-morelos	Bajo
Biológico	Aumento de contagios Covid-19 UAEM	La Unión	05 junio 2022	Al cierre del semestre, la Universidad Autónoma del Estado de Morelos (UAEM) registró contagios por covid 19 entre académicos y administrativos, reconoció el rector Gustavo Urquiza Beltrán, quien anunció que, de prevalecer esta situación, al regreso de vacaciones se incrementarán las medidas sanitarias para el ingreso a las unidades académicas y campus universitarios.	https://www.launion.com.mx/morelos/sociedad/noticias/209234-tambien-la-uaem-registra-repunte-en-contagios-de-covid-19.html	Bajo
Lluvias	Riesgo de inundación	La Unión	05 junio 2022	Alrededor de mil 500 personas que habitan unas 300 viviendas en zonas de riesgo de inundación han sido notificadas para que se reubiquen a fin de no arriesgar su integridad física ni la de sus familias durante la crecida de los ríos y barrancas en la temporada de lluvias.	https://www.launion.com.mx/morelos/cuautla/noticias/209248-en-zonas-de-riesgo-de-inundacion-mas-de-mil-500-personas-en-ayala.html	Bajo
Biológico	Municipios de alto riesgo de contagio Covid-19	La Unión	05 junio 2022	Los casos de covid-19 en el estado de Morelos siguen creciendo, lo mismo que los municipios que tienen "colonias con alto riesgo de contagio" de la enfermedad. Esta semana ya son 24 los municipios en esta condición, de los que siete se ubican en la región surponiente.	https://www.launion.com.mx/morelos/zona-sur/noticias/209245-sigue-al-alza-el-numero-de-municipios-con-alto-riesgo-de-contagio-de-covid-19.html	Bajo



<http://ssm.gob.mx>



Servicios de Salud Morelos



@MorelosSalud

Callejón Borda N°3 Col. Centro C.P. 62000
Teléfono (777) 312 62 31 / 314 33 36 ext. 222

**Calle Gómez Azcárate No. 205, Col. Lomas de la Selva
C.P. 62270, Cuernavaca, Morelos. Tel.: 777 102 25 56**

INFORME DE RIESGOS METEOROLÓGICOS

Fecha: 06/07/2022

Semana N° 27

Coordinación de Vigilancia Epidemiológica

Fuente: Servicio Meteorológico Nacional de México, CONAGUA.

SE PRONOSTICAN LLUVIAS PUNTUALES MUY FUERTES EN ZONAS DE CHIHUAHUA, VERACRUZ, TABASCO, OAXACA Y CHIAPAS

Para hoy, el **Huracán "Bonnie"** se desplazará lejos del territorio nacional frente a la costa sur de Baja California Sur, sin embargo, su amplia circulación generará el aporte de humedad hacia el sur de dicha entidad, y aún se estará presentando oleaje de 1 a 2 metros de altura en costas de Jalisco y Colima. Por otra parte, un extenso **canal de baja presión** extendido sobre el noroeste, occidente y sur del país, ocasionará lluvias puntuales fuertes en dichas regiones, incluyendo la región central del país. El **monzón mexicano** aunado con **inestabilidad atmosférica superior**, originará lluvias puntuales muy fuertes con descargas eléctricas y posible caída de granizo en zonas de Chihuahua y chubascos en Zacatecas. Por su parte, la **onda tropical Núm. 9** recorrerá el sureste de México, en interacción con un **canal de baja presión** en el sur del Golfo de México, propiciará lluvias puntuales muy fuertes en Veracruz, Tabasco, Oaxaca y Chiapas. Finalmente, se pronostica, ambiente vespertino caluroso a muy caluroso sobre entidades del noroeste, norte y noreste de México, con temperaturas máximas superiores a 40°C en Baja California, Sonora, Coahuila, Nuevo León y Tamaulipas.

Las lluvias podrían acompañarse de descargas eléctricas, fuertes vientos y posible caída de granizo

Intervalo de chubascos (5-25mm):

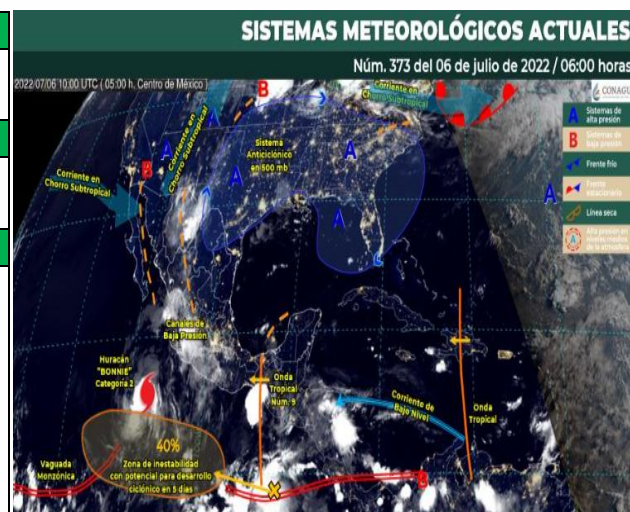
Zacatecas, Guanajuato, Querétaro, Hidalgo, Tlaxcala, Ciudad de México, **Morelos**, Campeche, Yucatán y Quintana Roo.

Temperaturas Máximas de 35-40 °C:

San Luis Potosí, Zacatecas, Colima, Guerrero, **Morelos**, Puebla, Veracruz, Oaxaca, Tabasco y Quintana Roo.

Pronóstico en región Mesa Central:

Cielo nublado por la tarde. Ambiente fresco sobre la región y frío en zonas altas. Ambiente cálido por la tarde. Lluvias puntuales fuertes en Puebla e intervalos de **chubascos en** Guanajuato, Querétaro, Hidalgo, Tlaxcala y **Morelos**, todas las lluvias con descargas eléctricas y posible caída de granizo. Viento de componente este de 10 a 25 km/h con rachas de 50 a 60 km/h en Querétaro.



<http://ssm.gob.mx>



Servicios de Salud Morelos



@MorelosSalud

Callejón Borda N°3 Col. Centro C.P. 62000
Teléfono (777) 312 62 31 / 314 33 36 ext. 222

Calle Gómez Azcárate No. 205, Col. Lomas de la Selva
C.P. 62270, Cuernavaca, Morelos. Tel.: 777 102 25 56

INFORME DE MONITOREO VOLCÁNICO Y SISMOLÓGICO

Fecha: 06/07/2022

Semana N° 27

Coordinación de Vigilancia Epidemiológica

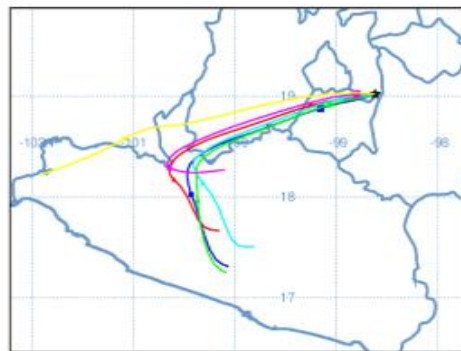
Fuente: Servicio Sismológico Nacional, UNAM. / Centro nacional de Prevención de Desastres (CENAPRED)-SEGOB, SENEAM-SCT y NOAA.


En las últimas 24 horas, mediante los sistemas de **monitoreo del volcán Popocatepetl**, se detectaron **13 exhalaciones de baja intensidad, acompañadas de vapor de agua, gases volcánicos y ligeras cantidades de ceniza**. Durante la mañana, **se observó la emisión continua de vapor de agua y gas que se dispersa en dirección oeste-noroeste y oeste-suroeste**.

NIVEL DE ALERTA	SEMAFORO	AMARILLO-FASE 2	RECOMENDACIONES PARA LA FASE AMARILLO FASE 2
	<p>El volcán presenta incremento en su actividad, con explosiones esporádicas:</p> <ul style="list-style-type: none"> Pluma continua de vapor de agua y gas. Caída de ceniza leves a moderadas en poblaciones cercanas. Lanzamiento de fragmentos incandescentes y posibilidad de flujos piroclásticos de corto alcance asociado a las explosiones. Crecimiento y destrucción de domos de lava. Flujos de lodo o escombros de corto alcance. 		
			<ol style="list-style-type: none"> Continuar con el radio de seguridad de 12 km, por lo que la permanencia en esa área no está permitida. Controlar el tránsito entre Santiago Xalitlintla y San Pedro Nexapa, vía Paso de Cortés. A las autoridades de Protección Civil, mantener sus procedimientos preventivos, de acuerdo con sus planes operativos. A la población se le recomienda eleva la atención a los avisos de las autoridades de su localidad y se exhorta a no acercarse al volcán, y mucho menos al cráter. Mantenerse fuera de cañadas ante posibles flujos de lodo, principalmente en temporada de lluvias.

PRONOSTICO DE CAIDA DE CENIZA

En caso de una exhalación de ceniza volcánica, **el pronóstico de trayectoria hacia el oeste-suroeste, la mayoría cambiando al suroeste**, (simulando exhalación cada hora en las próximas 6 horas) a su paso por la zona sureste, sur y suroeste del Estado de México; **zona noreste, norte, noroeste y oeste del estado de Morelos** y zona noroeste del estado de Guerrero, para las **primeras 12 horas de pronóstico**, (14:00 a las 02:00 hora local). Posteriormente para las últimas 12 horas de pronóstico, (02:00 a las 14:00 hora local del día siguiente), continuarán en la zona suroeste del Estado de México; zona este del estado de Michoacán; y zona noroeste, centro-oeste, oeste y sur del estado de Guerrero.



SISMOS	<p>Se registró sismo de magnitud de 4.1 grados Richter, a las 05:32:52 hrs con localización del epicentro a 67 km al sur de Jaltipan de Morelos, Veracruz.</p> <p>NO PERCIBIDO EN EL ESTADO DE MORELOS.</p>	
	<h3>REPORTE DE DAÑOS A LA POBLACION</h3> <p>PROTECCIÓN CIVIL</p> <p>Sin reporte de daños a la población ni a la infraestructura en salud.</p>	



<http://ssm.gob.mx>



Servicios de Salud Morelos



@MorelosSalud

Callejón Borda N°3 Col. Centro C.P. 62000
Teléfono (777) 312 62 31 / 314 33 36 ext. 222

**Calle Gómez Azcárate No. 205, Col. Lomas de la Selva
C.P. 62270, Cuernavaca, Morelos. Tel.: 777 102 25 56**

INFORME DE MONITOREO DE TEMPERATURAS Y CALIDAD DEL AIRE

Fecha: 06/07/2022

Semana N° 27

Coordinación de Vigilancia Epidemiológica

Fuente: Comisión Estatal de Agua (CEAGUA)



PRONOSTICO DE TEMPERATURAS POR MUNICIPIO

Municipio	Min.	Max.	Municipio	Min.	Max.
Amacuzac	17°	32°	Tepalcingo	19°	31°
Cuautla	15°	28°	Ayala	19°	31°
Jiutepec	16°	31°	Huitzilac	09°	21°
Temixco	17°	33°	Tepoztlán	17°	32°
Tlaltizapan	19°	34°	Zacualpan	11°	27°
Axochiapan	19°	33°	Tlalquitenango	19°	35°
Cuernavaca	15°	27°	Puente de Ixtla	20°	35°
Jojutla	20°	35°			

TEMPERATURAS MÁXIMAS Y MÍNIMAS, ULTIMAS 24 HRS

Mínimas	Máximas
Huitzilac 09° 21°	Tlalquitenango 19° 35°
Tetela del Volcán 12° 21°	Jojutla 20° 35°
Totolapan 13° 23°	Axochiapan 19° 33°
Ocuituco 13° 23°	Zacatepec 19° 30°



CALIDAD DEL AIRE

ÍNDICE AIRE Y SALUD	NIVEL DE RIESGO ASOCIADO	RECOMENDACIONES	
		GRUPOS SENSIBLES	PARA TODA LA POBLACIÓN
<p>Estación de Monitoreo Cuernavaca Centro, Morelos</p> <p>20 Bueno Updated on Wed. 7:00 Temp.: 17°C</p> <p>Current Past 48 hours data</p> <p>PM10 AQI 20 8 32</p> <p>O3 AQI 5 2 41</p>	<p>Bajo</p> <p>Se considera que el riesgo es mínimo.</p>	<p>Disfruta las actividades al aire libre.</p>	



<http://ssm.gob.mx>



Servicios de Salud Morelos



@MorelosSalud

Callejón Borda N°3 Col. Centro C.P. 62000
Teléfono (777) 312 62 31 / 314 33 36 ext. 222

Calle Gómez Azcárate No. 205, Col. Lomas de la Selva
C.P. 62270, Cuernavaca, Morelos. Tel.: 777 102 25 56

INFORME DE MONITOREO EPIDEMIOLÓGICO

Fecha: 06/07/2022

Semana N° 27

Coordinación de Vigilancia Epidemiológica

Fuente: Jurisdicciones Sanitarias del estado de Morelos.

JURISDICCION SANITARIA I:

☞ SIN EVENTOS EXTRAORDINARIOS.

JURISDICCION SANITARIA II:

☞ SIN EVENTOS EXTRAORDINARIOS.

JURISDICCION SANITARIA III:

☞ SIN EVENTOS EXTRAORDINARIOS.



<http://ssm.gob.mx>



Servicios de Salud Morelos



@MorelosSalud

Callejón Borda N°3 Col. Centro C.P. 62000
Teléfono (777) 312 62 31 / 314 33 36 ext. 222

**Calle Gómez Azcárate No. 205, Col. Lomas de la Selva
C.P. 62270, Cuernavaca, Morelos. Tel.: 777 102 25 56**